

Palabras de un miembro honorario Taller de Planeación Estratégica



Hay momentos en la vida en que parece que los planetas se alinean, la luz es más brillante, el alma está en paz y sonriente. Creo que los dos días y medio que estuvimos 17 asociados de RESNATUR de igual número de Reservas naturales y yo en La Disculpa, fue uno de esos momentos. El taller tenía como

objetivo general identificar unas líneas y unos resultados estratégicos de trabajo para RESNATUR, durante los siguientes cuatro años (2014 – 2018).

Se revisó el contexto externo: el Sistema Nacional de Áreas Protegidas (Sinap), el proyecto de ley de tierras, las locomotoras de desarrollo en implementación “a todo vapor” por el gobierno Santos y el Paro Agrícola, que había terminado unos pocos días antes del encuentro. César nos hizo un recuento del proceso interno de RESNATUR en los últimos cuatro años. Muchos de estos temas fueron novedosos para los participantes y en las discusiones que se generaron, éstos se cuestionaron mucho el papel que debe jugar RESNATUR, como única organización de reservas naturales de la sociedad civil en el ámbito nacional, tanto en la definición de políticas que reconozcan, apoyen y nutran las iniciativas de conservación-producción, como en la participación activa en la planificación y el manejo de un territorio donde la articulación efectiva de los actores permita que haya cabida para la biodiversidad, las comunidades y sus sistemas productivos y la conservación-producción.

Se planteó una propuesta de estructura nueva para RESNATUR, donde no exista una división tajante entre “lo administrativo”, y los asociados y sus reservas; donde podamos trabajar en red en la generación de las propuestas y apoyar, también como red, a los asociados que ven amenazadas sus Reservas por los múltiples proyectos de desarrollo que se están implementando en todas partes del país, en especial en la Orinoquía.

La Reserva Natural Mano de Oso no sólo conserva el agua, también la protege




A 20 km de Medellín en el corazón de la Reserva Forestal Protectora Nacional de Río Nare, se encuentra la Reserva Natural Mano de Oso (reservanaturalmanodeoso.blogspot.com), con una extensión de 1,5 Ha dedicada completamente a la conservación del bosque de niebla tropical (2.550 msnm). Su patrimonio hídrico es la quebrada Los Parras, que recorre el predio y alimenta parcialmente a dos acueductos locales.

Esta microcuenca está amenazada por el Proyecto Vial “Túnel de Oriente”, cuyo trazado paralelo a la quebrada se encuentra a solo 630 m de ésta y que de construirse como está propuesto, escurriría las aguas subterráneas que soportan las quebradas. Coherentemente con el objetivo de “Garantizar la oferta de bienes y servicios ambientales” especialmente el recurso hídrico de la quebrada Los Parras, la Reserva Natural Mano de Oso acometió no sólo la defensa de sus aguas sino también las de la Reserva Natural Nare en sus vecindades, puesto que la conservación de su flora y fauna dependen también de la protección del corredor genético donde se encuentra Mano de Oso.

El generador del impacto ambiental es la Gobernación de Antioquia y su contratista “Concesión Vial Aburra-Oriente”; un consorcio de 44 constructores antioqueños creado para formalizar el contrato otorgado en 1997 como proponente único en una licitación adjudicada en los últimos 10 días del periodo administrativo del entonces gobernador de Antioquia y posteriormente presidente re-electo.

La autoridad ambiental competente es Cornare (Corporación Autónoma Regional de las Cuencas de los Ríos Rionegro y Nare), quien mientras estuvo fuera del control político de los interesados hizo las exigencias de ley, requisitos que luego fueron parcialmente “olvidados” y cuyo “olvido” condujo a la justa nulidad de la licencia ambiental otorgada por una autoridad ambiental ya dócil al proyecto. Igual docilidad mostró posteriormente el Consejo de Estado cuando revivió la licencia con artes jurídicas procedimentales.





Palabras del un miembro honorario Taller de Planeación Estratégica

Son grandes retos, y cada uno de los participantes nos comprometimos en nuestro corazón con aportar a la construcción de ese RESNATUR que soñamos esos días. A partir de los resultados de ese taller, estamos desarrollando la propuesta de plan estratégico que se presentará a la Junta Directiva en los próximos días y a la Asamblea en febrero de 2014.

Para mí fue uno de esos momentos en que la vida me sonrió y regresé de La Disculpa sintiéndome más ligera, más optimista y feliz. Los participantes me agradecieron la facilitación del taller; yo les respondo que lo que pueda decirles se queda corto con respecto a lo que ellos regalaron a raudales: alegría, cariño, solidaridad, sueños y trabajo arduo.



María Elfi Cháves
Miembro Honoraria
RN La Disculpa (La Vega, Cundinamarca),
26 – 28 de septiembre de 2013

La Reserva Natural Mano de Oso no sólo conserva el agua, también la protege




La Reserva Natural Mano de Oso tramitó entonces su registro oficial ante el MADS ([Ministerio de Ambiente y Desarrollo Sostenible](#)) y se adhirió a la Veeduría Ciudadana sobre el Túnel de Oriente ([veeduriatuneldeoriente.blogspot.com](#)). A través de este mecanismo de participación ciudadana se emprendieron estudios técnicos y acciones jurídicas que propiciaron el control excepcional de la Contraloría General de la República y el concurso de la Procuraduría General de la Nación. Estas exigencias condujeron a la intervención de la ANLA (Autoridad Nacional de Licencias Ambientales), retirándole temporalmente la competencia a Cornare para exigir 31 estudios faltantes en el Estudio de Impacto Ambiental (EIA) de entonces. Recientemente la Gobernación de Antioquia y su Concesionario presentaron un nuevo EIA complementado y Cornare, retomando su competencia, continúa adelantando el nuevo trámite de licenciamiento ambiental.

En este proceso, la Reserva Natural Mano de Oso junto con la Reserva Natural Monteviso y acompañado por RESNATUR, argumentó técnicamente en audiencia pública ambiental, su negación a la solicitud de consentimiento previo exigida por la ley. Mientras tanto la Veeduría Túnel de Oriente continúa con más acciones jurídicas de orden penal por delito de falsedad en documento público, denunciando los textos del nuevo EIA “tranquilizantes para ingenuos”, mientras las tablas y los planos de dicho EIA revelan la pérdida de las aguas de la Reserva Forestal Protectora Nacional del Río Nare a través del túnel que seguirá actuando como galería de drenaje de dos microcuencas de dicha reserva.

Anturios negros, robles, cedros, laureles, cordoncillos, tachuelos, romerones, manos de oso, zarigüeyas, cusumbos, olingos, barranqueros, buhitos andinos, pavas y guacharacas que desde hace más de 40 años cuentan con el proceso de regeneración del ecosistema en Mano de Oso, esperan inconscientemente las decisiones de las autoridades colombianas al servicio del “progreso”. En Mano de Oso se adelantan procesos de propagación de especies forestales, orquídeas, anturios y bromelias, estudios de fenología y observación nocturna de fauna con fototrampeo, para contribuir a la conservación de la biodiversidad con más entusiasmo que nunca.

Claudia Aristizábal
Reserva Natural Mano de Oso





Palabras de Herederos del planeta

Cómo pájaros libres: la Literatura Fértil y la Radio Creativa en el nido de tres grupos locales de Herederos del Planeta

Provincia de la Libertad - Boyacá



"Tal vez les diría a los jóvenes creadores que escriban como quieran, que usen los ritmos que les salgan, que prueben instrumentos diversos, que se sienten en el piano y destruyan la métrica, que griten en vez de cantar, que soplen la guitarra y que tañan la trompeta, que odien la matemática y que amen los remolinos. La creación es un

pájaro sin plan de vuelo que jamás volará en línea recta"

Violeta Parra

Hereder@s del Planeta de los grupos locales "Gaia", "Dejando Huellas" y "Cachicamos" de Pisba y Paya, fueron visitados por dos pájaros libres. Gilberth Arévalo y Edison Rodríguez con los talleres "Como aves libres", acompañaron el proceso de "heredería" en el pie de monte llanero, entre Boyacá y Casanare.

"Contar nuestra historia como un acto libre, como un cuento, entendiendo que cada pequeña cosa que aprendemos es como un aleteo de ave que fortalece".

La simbología utilizada permitió que los niñ@s exteriorizaran en un personaje, aquello que es determinante en sus vidas. Comunicados, cuentos, relatos, historias, risas, y enojos fueron productos de las experiencias plasmadas en los escritos de los talleres, reconociéndose en su individualidad y en la colectividad, reflexionando sobre la labor que han emprendido y de cómo hacer para transmitirla a sus semejantes.

Desde Literatura Fértil se motivó la creación de relatos, cuentos e historias que se convirtieron en guiones para radio que los mismos hereder@s grabaron, al igual que pequeñas frases que acompañarán la programación diaria y en la que los hereder@s invitan a la comunidad a participar de las actividades de cuidado, respeto y conservación del ambiente al que pertenecen. Sus voces se harán medio para que cada vez más, se apropien del canal de comunicación comunitario.

La Radio Creativa posibilitó la exploración de los sonidos que podemos crear a partir de nuestro aparato focal.

La vida y nuestras intenciones de encuentro




La vida y nuestras intenciones de encuentro, nos hacen amigas, amigos, pasamos de ser conocidos con intenciones comunes en la red de reservas a participar en el proceso de fortalecimiento de nuestros lazos, celebramos cumpleaños, nos contextualizamos, nos hacemos llamados, pensamos y elaboramos proyectos, informes, nos reconocemos en las Red-encuentros, caminamos, compartimos alimentos, un vinito, nos reímos, cantamos, y eso, como parte del proyecto de expansión de territorios y conciencia ambiental para la selva de nuestras emociones, para este nuestro planeta común desde el Nodo eje cafetero.

En éste diálogo de saberes nos vamos conociendo y amando, programamos actividades para los encuentros, y así aprender y trabajar en la búsqueda de asumir compromisos con la colectividad de la red, con el país, con la situación actual y creemos que esto contribuirá a prepararnos mejor como ciudadanos y ciudadanas para afrontar los retos del presente y el futuro, tener una siembra como aporte en la transformación social desde el largo camino que construimos, en esta diferencia en nuestras Reservas Naturales, con nuestras posturas de vida en resistencia al consumo de agroquímicos, de malos usos impuestos, aprendiendo, enseñando responsablemente en crear un mundo viable en armonía con y en la naturaleza.

Promoviendo estos encuentros, el proceso del nodo se siente vivo, nos adentramos en una época entre nosotros rica, en donde aprendemos a conocernos, nos disponemos a aprender nuevas cosas a hacer y capacitarnos en el intercambio de saberes y tecnologías limpias, y en este aprender a ser y salir del cascarón, aprendemos a vivir juntos en nuestras intenciones y así a transformarnos como seres y como sociedad.

Con amor desde el nodo
Margarita Rosa Tirado Mejía
Reserva Natural La Rosa de los Vientos





Palabras de Herederos del planeta

Cómo pájaros libres: la Literatura Fértil y la Radio Creativa en el nido de tres grupos locales de Herederos del Planeta

Provincia de la Libertad - Boyacá

Fueron el reencuentro con los sonidos del pueblo, sus calles, el pozo y los caminos de la montaña; el reconocimiento de las problemáticas sociales y ambientales en nuestro planeta y la toma de conciencia en pro de un mundo mejor que se crea a partir de cada uno de nosotros y el fortalecimiento de las tradiciones culturales, generando apropiación de su territorio y de su gente, sus voces y de esas historias por contar. Son éstas entre muchas otras intenciones colectivas que posibilita la radio.

“Cada uno va haciendo su propia ruta, abre sus alas y puede volar a donde ha soñado”.

Utilizando la técnica de doblado de papel y utilizando la simbología de la libertad de las aves se enseñó la elaboración de una golondrina. Se pintó, se adornó y se puso como compañía en los talleres. Se trabajó el tema de expresión libre y respetuosa. Se emplearon materiales reciclados como botellas, tubos de cartón, papel y otros como papel higiénico, colbón y cintas pegantes, para la elaboración de un ave tridimensional que cada niñ@ escogió.

Yoga del silencio también vivenciaron los hereder@s. Aprendieron a disfrutar del silencio y sus aprendizajes. Estos talleres se desarrollaron en el marco del proyecto de fortalecimiento de dos grupos de herederos con **ICCO cooperación Holandesa**, quienes son aves de apoyo, que posibilitan alargar el vuelo y fortalecer el canto.



¡Hasta un próximo acontecer emplumado!

Oriana Bonilla Pérez
Coordinación Nacional Hereder@s del Planeta

Comenzando a tejer alrededor del liderazgo participativo




Las Reservas Naturales Matohes, y Naranja Café y Pimienta ubicadas respectivamente en los municipios de Chocontá y Machetá, unieron esfuerzos durante el pasado mes de Noviembre para generar espacios de conciencia y liderazgo alrededor de la conservación de la Cuenca del Río Guatanfur. Muchos de los vecinos de la región llevan años “peleándose por el agua”, nuestra consigna fue invitarlos a comenzar a trabajar juntos por la conservación y el agua. Realizamos dos conferencias, la primera en Mulatá Bajo con la participación de la junta de acción comunal, más de 70 vecinos y un representante de la CAR. La segunda en el Colegio José Neira de Machetá, con una asistencia de 120 adolescentes de grados 10 y 11, profesores y actores claves de la comunidad. Lo que nos motivó a organizar dichos eventos fue el deseo como Reservas Naturales de la Sociedad Civil de participar activamente en procesos regionales, compartiendo experiencias de conservación y acción y motivando a otros a comenzar a construir colectivamente un futuro sustentable para la región. Sentimos que para los participantes este fue un espacio diferente que abrió nuevas conversaciones y posibilidades de interacción. El compromiso está en seguir generando estos espacios, invitando cada vez más actores para tejer juntos nuevas formas de estar y habitar el entorno.

Heidi Pohl RN Matohes
Juan Pablo Ruiz RN Naranja Café y Pimienta



resnatur@resnatur.org.co
www.resnatur.org.co



Sabías que...



- A Diciembre 1 de 2013 tenemos 84 asociados activos y 3 organizaciones.
- El 14 de Noviembre se llevó a cabo en Puerto Carreño el primer Foro Forestal donde RESNATUR tuvo una importante participación como coordinador del resultado tres del proyecto GEF – G5 - PP
- El 17 de noviembre se realizó una reunión del nodo Orinoquia en la RN Montiel
- Entre el 19 y 21 de Noviembre RESNATUR participó activamente en el encuentro nacional de Organizaciones Articuladoras de RNSC
- Las reservas Bosque de la Candelaria y El Paraíso organizaron mingas de siembra de árboles nativos, con el fin de compartir la vida y generar conciencia ambiental. Los aportes fueron donados por sus propietarias a RESNATUR desde la consigna: ¡todos sumamos!
- Durante el 9 y 13 de Enero de 2014 tendrá lugar en Varsana- Jardines Ecológicos en Granada Cundinamarca, el VIII LLAMADO DE LA MONTAÑA. En esta versión Herederos del Planeta participarán como dinamizadores del Consejo de Jóvenes en cabeza de Oriana Bonilla y RESNATUR como dinamizador del Consejo de Asentamientos Sustentables en cabeza de Heidi Pohl. Para todos aquellos que deseen participar, por favor remitirse a este enlace:

http://ecoaldeasdecolombia.org/index.php?option=com_content&view=article&id=87%3Allamado2014&catid=8%3Ael-llamado-de-la-montana&lang=es

Colaboraciones y sugerencias para el Redservando

Para hacer más efectiva la comunicación entre los asociados a RESNATUR, hemos creado la cuenta de correo comunicaciones@resnatur.org.co. Envíanos la información que consideres que puedes compartir con todos: historias de tu reserva, fotos, invitaciones, representación en reuniones locales o regionales, crónicas de Red-encuentros, curiosidades o particularidades de flora y fauna.

Comité de comunicaciones

Heidi Pohl, Reserva Natural El Matohes
Marcela Santamaría, Reserva Natural La Disculpa
Martha Lucía Cano, Reserva Natural La Reseda
Roberto Sáenz Gómez, Reserva Natural Tenasucá

